

Цена 40 коп.

ГЛАВНОЕ УПРАВЛЕНИЕ ГЕОДЕЗИИ И КАРТОГРАФИИ
ПРИ СОВЕТЕ МИНИСТРОВ СССР
МОСКВА 1968
ВТОРОЕ ИЗДАНИЕ



ПО ПЯТИ

РЕСПУБЛИКАМ

НА

АВТОМОБИЛЕ

Схема составлена и оформлена Научно-редакционной картосоставительской частью ГУГК в 1968 г.
Редактор Журавлёва В.С. Художник Сачков А.Ф. Текст Меледовой Л.М.
Технический редактор Веретильный С.И.
Подписана к печати 18.X.68 г. Формат бумаги 63*100 Объем 144 в. л.
Т-15245 Заказ № 60 Тираж 150 000
Фабрика № 5
Технический редактор Адсон Т. А.
Б-1143

Большую популярность приобрели автомобильные путешествия от Москвы к берегам Балтийского моря по дорогам пяти советских союзных республик — Российской Федерации, Белорусской, Литовской, Латвийской и Эстонской.

Путешественники знакомятся с достижениями в социалистическом строительстве этих республик, их историей и природой. Советским людям дороги места, напоминающие о подвигах народа во время Отечественной войны 1812 года и наполеоновском героизме нашего народа в годы Великой Отечественной войны, о революционной борьбе под руководством Коммунистической партии. На пути из Москвы в Прибалтику много исторических и архитектурных памятников, интересных музеев и прелестных уголков природы.

Шоссе пролегает среди смешанных лесов, дубрав и колхозных полей. Путешественники увидят реки Днепр, Неман, Западную Двину (Даугаву), Нарву, Неву, Волгу.

Очень привлекательно пребывание на Балтийском побережье, на курортах Рижского взморья в Латвийской ССР, в Пирита на берегу Финского залива в Эстонской ССР. А посещение Ленинграда и Москвы придаст этому путешествию особую ценность.

Москва — столица нашей Родины. Богатейшая восьмивековая история города накопила такое великое множество памятников и памятных мест, такое число достопримечательностей в самом городе и его ближайших окрестностях, что мы сразу же отправляем туриста к специальным путеводителям по Москве.

Из Москвы туристы выезжают через Бородинский и Калининский мосты на Минское шоссе.

На 18 км пути вправо отходит Можайское шоссе.

На 73 км Минского шоссе на постаменте установлен танк Т-34, напоминающий о том, что здесь были остановлены фашистские полчища, рвавшиеся к Москве.

На 85 км, на пересечении автомагистрали и шоссе на Верю, в 4 км от Петрищево воздвигнут памятник Зое Космодемьянской — Герою Советского Союза.



Смоленск. Кремль

В Петрищево находится обелиск на месте, где в 1941 г. после жестоких пыток Зоя была повешена немцами. Материалы Петрищевского музея свидетельствуют о непреклонности народной героини — московской школьницы, комсомолки, партизанки, не дрогнувшей перед гитлеровскими палачами.

На 96 км Минского шоссе сооружен макет самолета ЯК-3 — памятник отважным защитникам московского неба во время Великой Отечественной войны 1941—1945 гг.

Можайск (поворот на 109 км) упоминается в летописях с XIII века. С начала XIV в. он уже был известен как крепость, имеющая важное стратегическое значение в обороне западных рубежей Московского княжества.

В 20 км от города находится Бородинское поле — место знаменитого сражения 26 августа (8 сентября) 1812 года, когда русская армия под командованием М. И. Кутузова развела славу «непобедимого» Наполеона. Сохранились укрепления 1812 г. — батареи Раевского, Шевардинский редут, Багратионовы флеши. У подножья Курганной высоты в специальном здании размещается военно-исторический музей, где хранятся подлинные предметы, связанные с Отечественной войной 1812 года и Бородинской битвой. В столетнюю годовщину сражения на поле были воздвигнуты 34 памятника. Один из них — гранитный обелиск, увенчанный бронзовым орлом, установлен у дер. Горки, на месте командного пункта М. И. Кутузова.



Памятник фельдмаршалу М.И. Кутузову на Бородинском поле

На 174 км вправо поворот на г. Гагарин, влево — на г. Юнов. До Гагарина 5 км. Это районный центр Смоленской области — родина первого в мире летчика-космонавта Героя Советского Союза Ю. А. Гагарина.

На 188 км на горе, влево от дороги раскинулось Царево-Займище. В 1812 г. сюда прибыл для встречи с армией М. И. Кутузов, назначенный главнокомандующим.

На 230 км поворот на Вязьму — старинный русский город, возникновение которого относится к IX—X векам.

В годы Великой Отечественной войны под Вязьмой шли ожесточенные бои. Сильно разрушенный оккупантами при отступлении город восстановлен и благоустроен.

На центральной площади города сооружен памятник советскому генералу командующему 33 армией М. Г. Ефремову, погибшему в 1942 г. под Вязьмой.



Москва. Кинотеатр «Россия»

МОСКВА



Слегка извиваясь, дорога проходит среди смешанного леса, перемежающегося с участками заболоченного редколесья. Вдали видны терриконы и копы шахт.


На 301 км — г. Сафоново, центр угледобычи на Смоленщине. Это месторождение бурого угля является продолжением Подмосквовского бассейна. Город и шахты очень молоды, они выросли уже в послевоенные годы.

На 334 км — поворот на г. Ярцево, расположенный на железнодорожной магистрали Москва — Минск (в 1,5 км от автомагистрали).

В годы Великой Отечественной войны город был почти полностью разрушен; сейчас он заново отстроен.

На 384 км влево уходит дорога на Смоленск, до которого 8 км.

Смоленск — один из древнейших русских городов, в 1963 г. ему исполнилось 1100 лет. Город расположен на холмистых берегах Днепра.



Памятник Зое Космодемьянской на Минском шоссе



Москва. Памятник Юрию Долгорукому

Осенью 1941 г. здесь вновь гремели орудия войны. В память о тех днях сохранились доты, дзоты, окопы, траншеи; установлены надгробья на братских могилах доблестных защитников столицы. В центре Бородинского поля, у деревни Семеновская, находится туристская база.

За Можайском тянется всхолмленная равнина. В 1941—1942 гг. в этих местах проходили тяжелые бои с немецко-фашистскими захватчиками. У дороги видны братские могилы защитников Родины.

На 154 км Минского шоссе проходит граница между Московской и Смоленской областями.



СМОЛЕНСК





Во время Великой Отечественной войны недалеко от Смоленска, в 1941 г. произошло одно из самых значительных оборонительных сражений Советских войск.

В городе имеются ценные памятники архитектуры: крепостная стена с башнями (зодчий Ф. С. Конь), Успенский собор, здание медицинского института и др. После Великой Отечественной войны в Смоленске построен и восстановлен ряд многоэтажных жилых домов и общественных зданий (Дом Советов, вокзал). Путешественникам следует осмотреть памятники в честь победы русского народа в Отечественной войне 1812 года, памятник Софийскому полку, автором которого является рядовой солдат, памятник М. И. Кутузову, сооруженный в 1954 г., памятник уроженцу Смоленщины композитору М. И. Глинке.

Смоленск являлся одним из пунктов, через который в Россию попадала марксистская литература, издаваемая за границей, в частности ленинская газета „Искра“. Смоленщина — родина адмирала П. С. Нахимова, путешественников Н. М. Пржевальского и П. К. Козлова, скульптора С. Т. Коненкова, естествоиспытателя В. В. Докучаева и др.

В городе есть краеведческий музей и картинная галерея.

В 13 км от Смоленска по Рославльскому шоссе, в Талашкино на территории бывшей усадьбы создан краеведческий музей, где собраны образцы народного творчества — резьба по дереву, чеканка по металлу, посуда, кружева, вышивка.

В 72 км за Смоленском, на 456 км шоссе, по обеим его сторонам установлены пограничные столбы, они отмечают границу двух советских республик: РСФСР и Белорусской ССР.



Минск. Привокзальная площадь

До Великого Октября это был небольшой губернский город. За годы Советской власти он стал одним из крупнейших промышленных и культурных центров. В городе находятся Академия наук БССР, университет, ВУЗы, техникумы, театры, цирк, кинотеатры, музеи, библиотеки, гостиницы. Восстановлен домик-музей, где в 1898 г. проходил Первый съезд РСДРП. Во время Великой Отечественной войны под Минском были окружены и разгромлены главные силы 4-й немецкой армии. В Минске создан Белорусский государственный музей истории Великой Отечественной войны 1941—1945 гг. В городе работают краеведческий и художественный музеи, музей народных поэтов Белоруссии Янки Купалы и Якуба Коласа. Созданы прекрасные парки культуры и отдыха.

На 493 км поворот на Оршу, древний город Белоруссии (XI в.), важный железнодорожный узел. В городе, вблизи железнодорожного вокзала установлен памятник руководителю оршанских партизан в годы Великой Отечественной войны Герою Советского Союза К. С. Заслонову. В городе создан музей имени Константина Заслонова.

Под Оршей в 1941 г. был произведен первый залп реактивной артиллерии знаменитого дивизиона „катюш“. В честь этого события в Орше, сооружен величественный монумент, а рядом на постаменте установлена легендарная „катюша“.

За Оршей дорога пересекает водораздел Днепра и Березины.

На 632 км — город Борисов. В этом районе у дер. Студенка, при переправе через р. Березину в ноябре 1812 г. были окончательно разгромлены отступающие части армии Наполеона.

Дальше дорога поднимается на Литовско-Белорусскую возвышенность, на одной из гряд которой расположена столица Советской Белоруссии г. Минск (705 км).



Радошковичи. Памятник поэту Янке Купале



Орша. Памятник Герою Советского Союза Н.С. Заслонову

На 53 км от Минска вдоль шоссе вытянулся пос. Радошковичи. В нем воздвигнуты памятники белорусскому поэту Янке Купале (в 8 км от города — дер. Вязьнка, где он родился) и Николаю Гастелло (недалеко от Радошковичей, у селения Красное, он совершил свой бессмертный подвиг).

На 88 км — г. Молодечно. Радуют глаза асфальтированные улицы, новые жилые дома, здания школ и кинотеатров.

В 100 км к северу от Молодечно находится крупнейшее озеро Белоруссии — Нарочь. На берегу озера размещена турбаза.

В 48 км южнее Молодечно расположен пос. Ивенец, вблизи которого, в селении Дзержиново, родился выдающийся революционер Феликс Эдмундович Дзержинский. В Ивенеце открыт музей его имени.



Из Молодечно путь идет дальше на северо-запад. Дорога очень прямая и напоминает широкую аллею; по ее обочинам посажены березы, тополя, ивы.

На 172 км — последний населенный пункт в пределах Белорусской ССР — Каменный Лог, за ним граница между Белорусской и Литовской республиками, а еще через 42 км — г. Вильнюс.



Смоленск. Памятник „Благодарная Россия героям 1812 г.“

Живописны окрестности Минска. Очень популярно Заславльское водохранилище (в 15 км от Минска), по которому курсируют теплоходы и катера на подводных крыльях.

В районе Заславли, у дер. Гонолес, круглогодично работает турбаза „Беларусь“. На 18 км Брестского шоссе открыты кемпинг и мотель для автотуристов. Из Минска по той же невысокой и живописной Литовско-Белорусской возвышенности путь идет к Вильнюсу — столице Литовской Советской Социалистической Республики.

Город расположен в живописной местности. У слияния рек Нерис и Вильня, напоминающей огромный амфитеатр. Первое упоминание о Вильнюсе относится к XII в. В 1323 г. он становится столицей Литовского государства. Вильнюс имеет славные революционные традиции. В 1892 г. здесь впервые праздновался день Первого мая. Большую роль в развитии рабочего движения сыграл учащийся в вильнюсской гимназии Ф. Э. Дзержинский. В 1895 г. для установления связи с местными марксистами в Вильнюс приехал В. И. Ленин. В 1899 г. произошло первое столкновение рабочих с царской полицией, а 15 декабря 1918 г. в Вильнюсе была провозглашена Советская власть. Оккупация польской Польшей в 1920 г. задержала развитие Вильнюса почти на 20 лет. В 1940 г. Литва вошла в дружную семью братских республик Советского Союза, однако нормальная жизнь республики пошла.



война 1941—1945 гг. Гитлеровские захватчики сильно разрушили город. В нем пострадали до 40% всех домов и ряд архитектурных памятников. Сразу же после освобождения города началось его быстрое восстановление. Сейчас Вильнюс краше, чем был до войны. Построено много промышленных предприятий, благоустроены жилые дома и общественных зданий. Создана Академия наук Литовской ССР. Вильнюс имеет несколько высших учебных заведений и научно-исследовательских институтов, театр оперы и балета, два драматических театра, много библиотек и клубов. Большой интерес представляют музеи революции, художественный, историко-этнографический, литературный и краеведческий.

В Вильнюсе сохранилось много памятников — свидетелей событий далекого прошлого. В центре города возвышается Замковая гора, на которой находится развалины замка Галимина (середина XIV в.); в стиле позаней готики сооружен костел Анны (середина XVI в.); в стиле барокко перестроен в 1668—84 гг. собор Петра и Павла постройки XIV в. В этом соборе около 2000 скульптурных фигур и групп. В здании ратуши, построенном в 1786 г., теперь размещается художественный музей. Свое старинный облик сохранили многие улицы и переулки (Улица Викто, переулок Пилес и др.).

Сохранилась церковь, где Петр I крестил своего любимца Ганнибала прадеда А. С. Пушкина. Сам поэт бывал в городе, а младший сын его жил здесь. В 1815—1819 гг. в Вильнюсе учился польский поэт-демократ Адам Мицкевич. На доме, где он жил, установлена мемориальная доска.

В 30 км на запад от Вильнюса находится любимое место отдыха вильнянчан — Тракайские озера с множеством островов. На одном из них следует осмотреть большой замок, сооруженный в начале XV века и в настоящее время реставрированный. В ясную погоду с башен замка открывается прекрасный вид на всю группу островов и озер. В Тракае имеется туристская база.



Каунас. Развалены замок

От Вильнюса и Тракая до Риги можно проехать по двум маршрутам: через Каунас — Шауляй и через Укмерге — Утена — Зарасай — Даугавпилс.

От Вильнюса до Каунаса 95 км по живописной дороге. Луга и пашни чередуются с перелесками. Вблизи г. Каунаса шоссе идет вдоль р. Нямунас.

Каунас — крупный промышленный и культурный центр республики, в нем имеется большое число промышленных предприятий, высшие учебные заведения и научно-исследовательские институты, театры, музеи. Гордость Каунаса — исторический музей с уникальными экспонатами и художественный музей, в котором собраны изделия литовского народного творчества и произведения выдающегося художника и музыканта Чюрлониуса.

В старой части этого древнего литовского города, расположенного на холмистых берегах р. Нямунас, сохранились остатки замка XIV—XV вв.; ценным памятником архитектуры в стиле барокко является здание бывш. ратуши (XVI в.).

Из городов, расположенных по пути от Каунаса до Риги, наиболее значительны г. Шауляй. Украшением Шауляя является большой парк культуры.

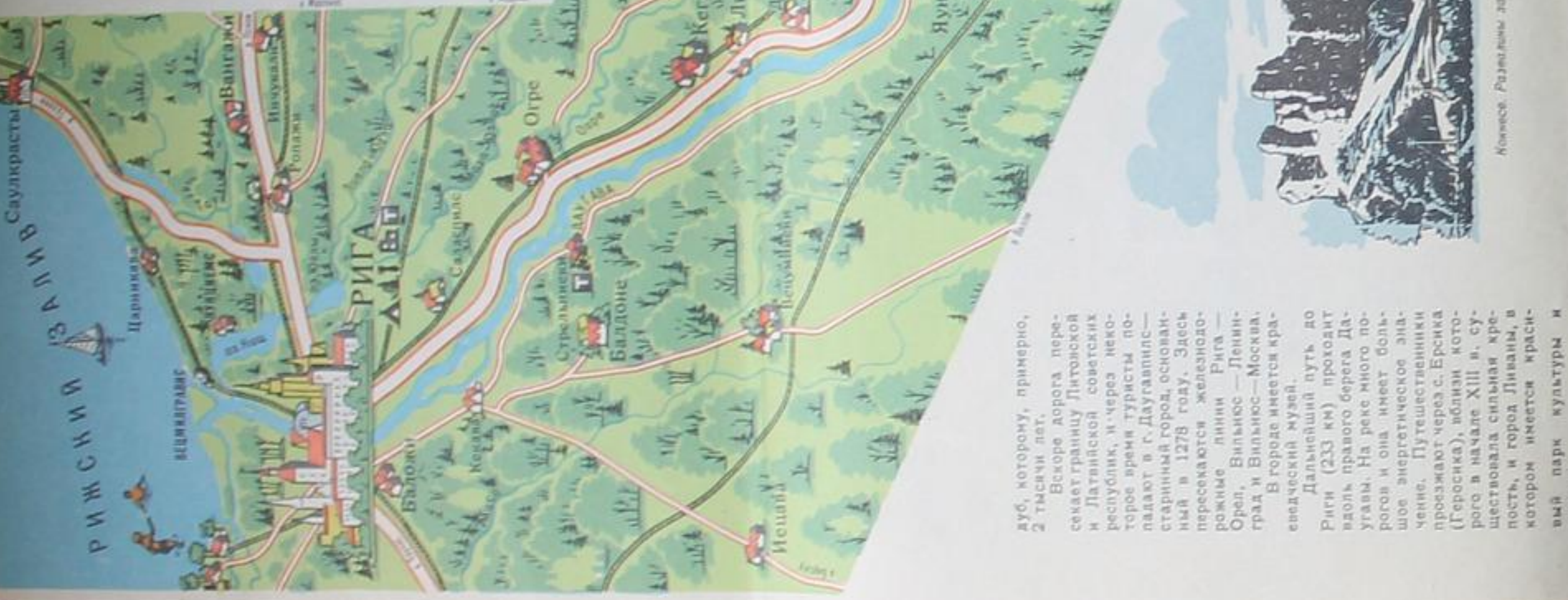
Путь от Шауляя до Риги проходит по сравнительно однообразной, равнинной, на отдельных участках заболоченной местности.



Вильнюс. Костел Анны (XVI в.)



Вильнюс. Башня замка Галимина



IV

Чтобы проехать в Ригу через живописный озерный район, расположенный южнее Зарасай и Даугавпилса, следует выбрать другой вариант маршрута и из Вильякса направиться в город Ужмерге.

Дорога извивается между разбросанными среди густых лесов озерных островов — их здесь больше тысячи.

Город Зарасай окружен озерами с трех сторон. У самого шоссе — озеро Зарасас с большим количеством островов.

Расположенная на высоком холме города растут и благоустраиваются, приехали все больше и больше туристов и отдыхающих. На восточном берегу озера Зарасас установлена на гранитном постаменте скульптура Героя Советского Союза Марите Мельникайте (скульптор Ю. Микенас).

Сохраняется небольшая долина, в котором жила 18-летняя героиня. Дедушка-патриотка, находившаяся в рядах партизан, взрывала воинские эшелоны, обрала и складывала врага. Она была энергично заучена фашистами.

В 15 км к востоку от автошоссе, на границе между Литовской ССР и Белорусской ССР, лежит озеро Дрисакты (или Друшкю). На его восточном берегу озера видно белое здание с колонами и надписью: ГЭС «Дружба народов». Эта гидроэлектростанция построена в условиях колхозов трех соседних братских республик — Белорусской, Латвийской и Литовской.

В 13 км к северу от Зарасай вблизи местечка Сталкуже можно увидеть интереснейшую достопримечательность — одно из старейших деревьев в Европе — Сталмушский



Кокнесе. Развалины замка

дуб, которому, примерно, 2 тысячи лет.

Вскоре дорога пересекает границу Литовской и Латвийской советских республик, и через некоторое время туристы попадают в г. Даугавпилс — старинный город, основанный в 1278 году. Здесь пересекаются железнодорожные линии Рига — Орел, Вильянос — Ленинград, и Вильянос — Москва.

В городе имеется краеведческий музей.

Дальнейший путь до Риги (233 км) пролегал вдоль правого берега Даугавы. На реке много порогов и она имеет большое энергетическое значение. Путешественники проезжают через с. Ерсика (Геросика), вблизи которого в начале XIII в. существовала сильная крепость, и город Ливаны, в котором имеется красивый парк культуры и отдыха.

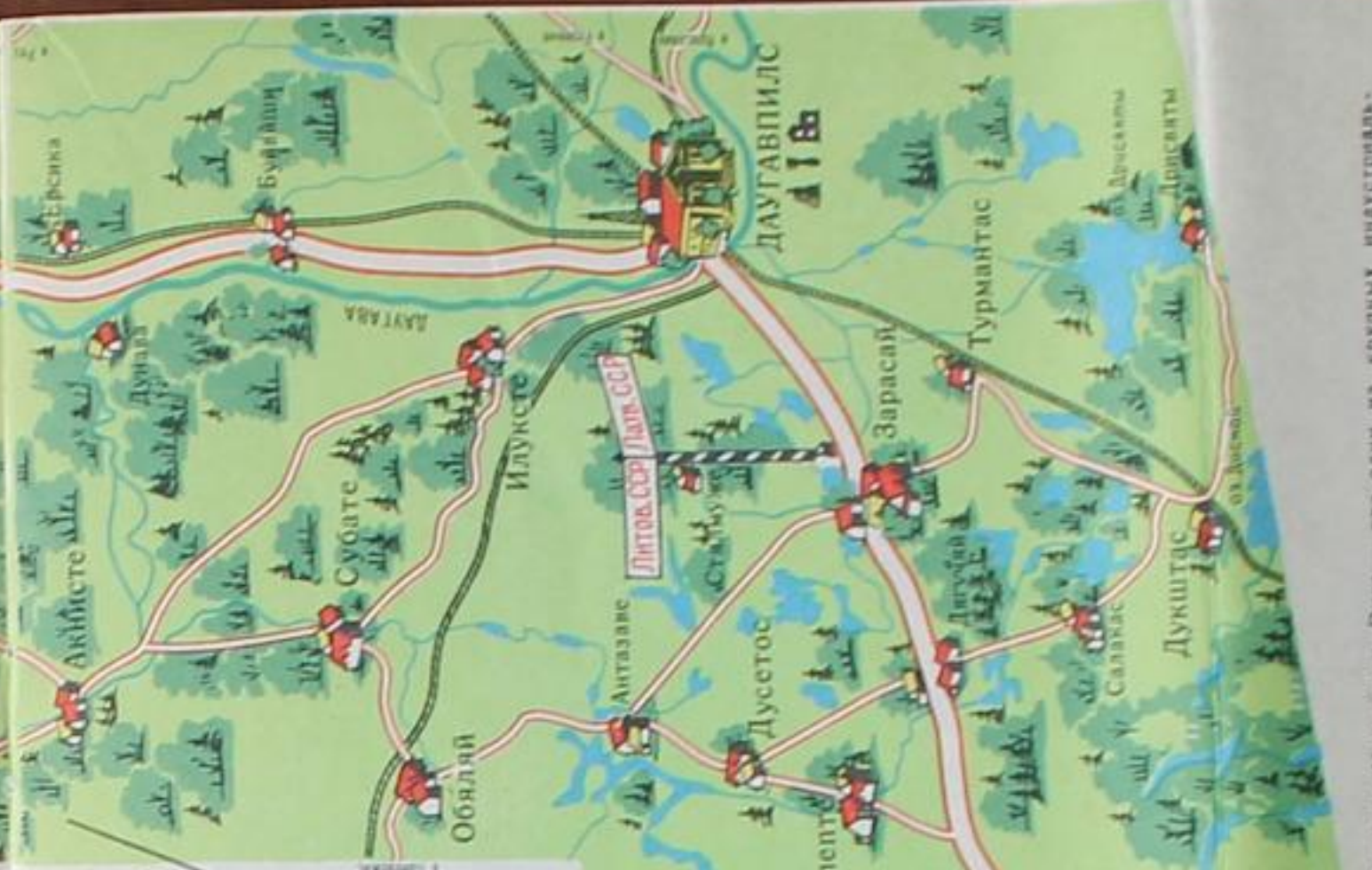
На всем протяжении р. Даугавы, которая в древности была важным торговым путем, располагаются руины старинных крепостей — немцы свидетели борьбы латвийского народа с западными завоевателями. По пути к Риге туристы могут осмотреть эти крепости, сооруженные в XIII в. в Ерсике, Кокнесе, Лиелварде и других местах.

Все больше чувствуется приближение к столице Советской Латвии. Вот курортный городок Огре, расположенный на берегу одноименной реки, — любимое место воскресного отдыха рижан. Вот и дорожный знак с надписью «Рига».

Рига — столица Латвийской Советской Социалистической Республики. Город раскинулся по обоям берегам р. Даугавы.

Много интересного могут увидеть туристы в Старой Риге — древнейшей части города, сохранившей черты средневековья. В Риге около ста памятников архитектуры, из которых наиболее известны бывшая церковь св. Юриса, построенная в первом десятилетии XIII в. и перестроенная во второй половине XVI в. под торговый склад-амбар, церкви Иоанна, Домская, Петра (XII в., позднее перестраивалась) и др.

Однако не эти острова характерны для обилия столиц



Советской Латвии. Нынчешия Рига — это один из крупных индустриальных центров СССР и важный советский порт на Балтийском море. У причалов рижского порта можно увидеть суда многих стран.

В Риге складывается важнейшее железнодорожное магистраль, автомобильная и воздушные пути Прибалтики.

Рига — центр научной и культурной жизни республики. Здесь находится большая часть высших учебных заведений республики: Латвийский государственный университет, политехнический институт, институт инженеров ГВФ, медицинский институт, консерватория, Академия культуры, институт физкультуры. Создана Академия наук Латвийской ССР. Музей столицы рассказывает о прошлом и настоящем, о культуре и искусстве латвийского народа. Особенно интересен Музей революции с большим количеством экспонатов, рассказывающих о революционной борьбе латвийского народа и социалистическом строительстве в Латвии.

Рижане бережно охраняют места, связанные с пребыванием в Риге В. И. Ленина. Возвращаясь из енисейской ссылки, В. И. Ленин весной 1900 г. проехал в Риге совещание с местными социал-демократами. С их помощью была налажена нелегальная доставка нелегальных номеров «Искры». Останки Ленина в Риге. Останки Ленина в Риге посылке М. А. Сельяна (ул. Цесу, 17). В этом доме теперь мемориальный музей В. И. Ленина.

В центре Риги установлен памятник В. И. Ленину.

Недалеко от г. Риги на берегу Рижского залива расположен курортный город Юрмала (Рижское море). Его климатические и грязевые курорты известны далеко за пределами Латвийской ССР. В поселке Ваймари, входящем в город-курорт Юрмала, открыта туристская база.

Интересны окрестности Риги. На восточной окраине города, у озера Киш раскинулась парк культуры и отдыха — излюбленное место отдыха рижан. Следует отметить также Государственный музей народного быта, расположенный на берегу озера Югма. Основанный в 1924 г. музей представляет собой своеобразную коллекцию жилых и хозяйственных построек, пережитых сода на различных районах Латвии.



Железные минеральные источники и лечебные грязи способствуют развитию туризма как города-курорта. Сохранились различные замки, служившие опорными пунктами немецкого владычества в Ливонии: замок Сагула, принадлежавший Ордену меченосцев, и епископский замок Турала и Крепула. На берегу р. Гауэ находится Сагульская турбада. Продолжая путь в этом направлении через города Цесис, Валмиера, Вилка, Тарту и Пайде, можно добраться до города Таллина. Протяженность маршрута от Рига до Таллина около 450 км.

Тарту — крупнейший в Эстонии культурный и научный центр. Здесь — Тартуский государственный университет. Эстонская сельскохозяйственная академия, институт Академии наук Эстонской ССР, музей (этнографический, литературный, геологический, зоологический, классический архивный). Широко известный тартуский театр «Валмутиас» сделал большой вклад в советскую и мировую культуру.

С Тарту связала железная дорога знаменитых ученых: натуралиста К. М. Бэр, хирург-гомеопат Н. И. Пирогова и Н. Н. Бурденко, астронома Ф. Г. Струве, авторитетная гальванистка М. Х. Якоби. В ТТУ учился выдающийся деятель эстонской культуры К. Я. Петерсон, Ф. Р. Фельмак, Ф. Р. Крэйндаль, а также армянский писатель-просветитель Халатур Абегян.

Основание Тарту относится к первой трети XI в., когда князь кельт Ярослав Муромль заложил крепость — Юрва. В XX в. город становится важным промышленным центром. Сейчас Тарту крупный промышленный центр республики. Протянулись Тартуского приборостроительного завода известна далеко за пределами СССР.

Второй путь от Рига до Таллина проходит сначала по побережью полуострова Рижского залива. Здесь раскинулись рыболовецкие колхозы, основанные современными оборудованием для олова. Многие из рыболовецких колхозов Латвийской ССР стали колхозно-индустриями.

На 106 км, у впадения в море реки Салда, живописно раскинулся городок Салаугрива. На 119 км — г. Айдажи. В этом небольшом морском порту сохранились морская школа.

Маленький белый столик отмечает границу между Латвией и Эстонией. Шоссе идет к восточному городу Пярну, расположенному на северозападном берегу залива Пярну. На протяжении последних шести километров река Пярну течет параллельно морскому берегу так, что образуется как бы полуостров шириной 1—2 км.

Река делит город Пярну на две части. На правом берегу расположен старый город, на левом раскинулся благоустроенный курорт с санаториями и домами отдыха. Умеренно влажный климат, чудесный пляж, прекрасное оборудование водолечебницы, красивые парки — все это привлекает в Пярну много отдыхающих не только из Эстонии, но и из других районов Советского Союза. Пярну не только курорт, но и морской порт, и железнодорожный узел.

В городе имеются краеведческий музей и мемориальный музей эстонской народной поэзии Ладис Койдула. На одной из площадей ей установлен памятник.

От Пярну путь идет через населенные пункты Вакара, Тора, Пайде.

Пайде — один из древних городов Эстонии. Сохранились развалины замка XIII в., церковь Коору XIV в. с замечательной живописью и скульптурой. Интересны материалы краеведческого музея.

Слева от шоссе лежит Маатра — бывшее помещичье имение. В этих местах в 1858 г. произошло крупное крестьянское восстание. Крестьяне отказались нести дополнительную барщину, разгромили приказный в Маатра каменный отряд и сожгли усадьбу. Здесь соорудили памятник «Война в Маатра».

Слева от шоссе лежит Маатра — бывшее помещичье имение. В этих местах в 1858 г. произошло крупное крестьянское восстание. Крестьяне отказались нести дополнительную барщину, разгромили приказный в Маатра каменный отряд и сожгли усадьбу. Здесь соорудили памятник «Война в Маатра».

Слева от шоссе лежит Маатра — бывшее помещичье имение. В этих местах в 1858 г. произошло крупное крестьянское восстание. Крестьяне отказались нести дополнительную барщину, разгромили приказный в Маатра каменный отряд и сожгли усадьбу. Здесь соорудили памятник «Война в Маатра».

Слева от шоссе лежит Маатра — бывшее помещичье имение. В этих местах в 1858 г. произошло крупное крестьянское восстание. Крестьяне отказались нести дополнительную барщину, разгромили приказный в Маатра каменный отряд и сожгли усадьбу. Здесь соорудили памятник «Война в Маатра».

Слева от шоссе лежит Маатра — бывшее помещичье имение. В этих местах в 1858 г. произошло крупное крестьянское восстание. Крестьяне отказались нести дополнительную барщину, разгромили приказный в Маатра каменный отряд и сожгли усадьбу. Здесь соорудили памятник «Война в Маатра».

Слева от шоссе лежит Маатра — бывшее помещичье имение. В этих местах в 1858 г. произошло крупное крестьянское восстание. Крестьяне отказались нести дополнительную барщину, разгромили приказный в Маатра каменный отряд и сожгли усадьбу. Здесь соорудили памятник «Война в Маатра».

Слева от шоссе лежит Маатра — бывшее помещичье имение. В этих местах в 1858 г. произошло крупное крестьянское восстание. Крестьяне отказались нести дополнительную барщину, разгромили приказный в Маатра каменный отряд и сожгли усадьбу. Здесь соорудили памятник «Война в Маатра».

Слева от шоссе лежит Маатра — бывшее помещичье имение. В этих местах в 1858 г. произошло крупное крестьянское восстание. Крестьяне отказались нести дополнительную барщину, разгромили приказный в Маатра каменный отряд и сожгли усадьбу. Здесь соорудили памятник «Война в Маатра».

Слева от шоссе лежит Маатра — бывшее помещичье имение. В этих местах в 1858 г. произошло крупное крестьянское восстание. Крестьяне отказались нести дополнительную барщину, разгромили приказный в Маатра каменный отряд и сожгли усадьбу. Здесь соорудили памятник «Война в Маатра».

Слева от шоссе лежит Маатра — бывшее помещичье имение. В этих местах в 1858 г. произошло крупное крестьянское восстание. Крестьяне отказались нести дополнительную барщину, разгромили приказный в Маатра каменный отряд и сожгли усадьбу. Здесь соорудили памятник «Война в Маатра».

Слева от шоссе лежит Маатра — бывшее помещичье имение. В этих местах в 1858 г. произошло крупное крестьянское восстание. Крестьяне отказались нести дополнительную барщину, разгромили приказный в Маатра каменный отряд и сожгли усадьбу. Здесь соорудили памятник «Война в Маатра».

Слева от шоссе лежит Маатра — бывшее помещичье имение. В этих местах в 1858 г. произошло крупное крестьянское восстание. Крестьяне отказались нести дополнительную барщину, разгромили приказный в Маатра каменный отряд и сожгли усадьбу. Здесь соорудили памятник «Война в Маатра».

Слева от шоссе лежит Маатра — бывшее помещичье имение. В этих местах в 1858 г. произошло крупное крестьянское восстание. Крестьяне отказались нести дополнительную барщину, разгромили приказный в Маатра каменный отряд и сожгли усадьбу. Здесь соорудили памятник «Война в Маатра».

Слева от шоссе лежит Маатра — бывшее помещичье имение. В этих местах в 1858 г. произошло крупное крестьянское восстание. Крестьяне отказались нести дополнительную барщину, разгромили приказный в Маатра каменный отряд и сожгли усадьбу. Здесь соорудили памятник «Война в Маатра».

Слева от шоссе лежит Маатра — бывшее помещичье имение. В этих местах в 1858 г. произошло крупное крестьянское восстание. Крестьяне отказались нести дополнительную барщину, разгромили приказный в Маатра каменный отряд и сожгли усадьбу. Здесь соорудили памятник «Война в Маатра».

Слева от шоссе лежит Маатра — бывшее помещичье имение. В этих местах в 1858 г. произошло крупное крестьянское восстание. Крестьяне отказались нести дополнительную барщину, разгромили приказный в Маатра каменный отряд и сожгли усадьбу. Здесь соорудили памятник «Война в Маатра».

Слева от шоссе лежит Маатра — бывшее помещичье имение. В этих местах в 1858 г. произошло крупное крестьянское восстание. Крестьяне отказались нести дополнительную барщину, разгромили приказный в Маатра каменный отряд и сожгли усадьбу. Здесь соорудили памятник «Война в Маатра».

Слева от шоссе лежит Маатра — бывшее помещичье имение. В этих местах в 1858 г. произошло крупное крестьянское восстание. Крестьяне отказались нести дополнительную барщину, разгромили приказный в Маатра каменный отряд и сожгли усадьбу. Здесь соорудили памятник «Война в Маатра».

Слева от шоссе лежит Маатра — бывшее помещичье имение. В этих местах в 1858 г. произошло крупное крестьянское восстание. Крестьяне отказались нести дополнительную барщину, разгромили приказный в Маатра каменный отряд и сожгли усадьбу. Здесь соорудили памятник «Война в Маатра».

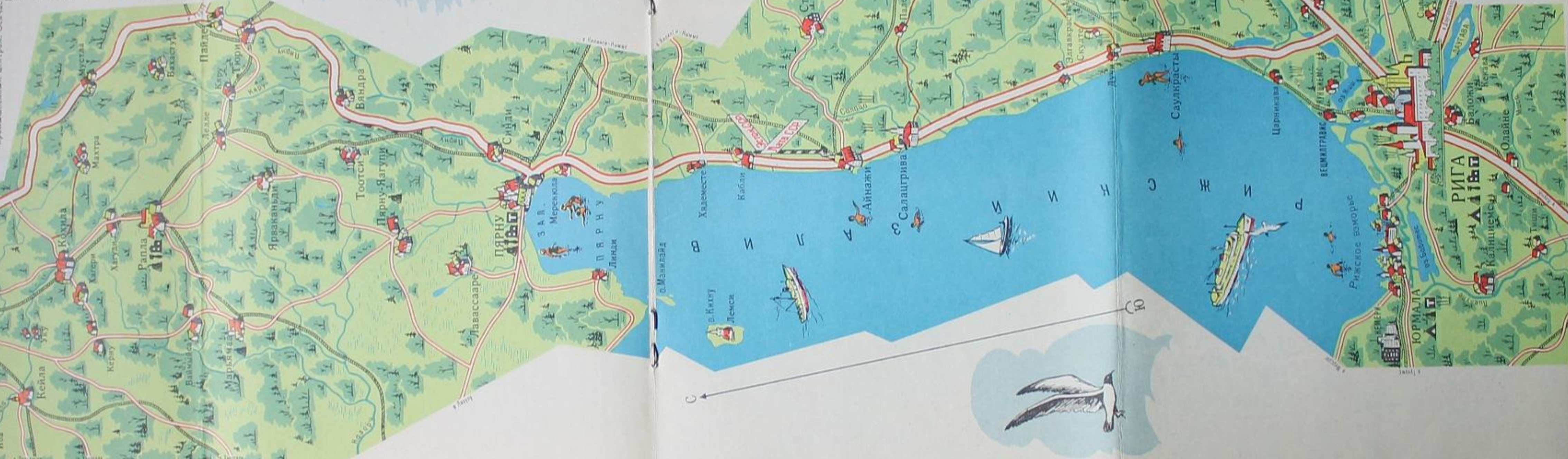
Слева от шоссе лежит Маатра — бывшее помещичье имение. В этих местах в 1858 г. произошло крупное крестьянское восстание. Крестьяне отказались нести дополнительную барщину, разгромили приказный в Маатра каменный отряд и сожгли усадьбу. Здесь соорудили памятник «Война в Маатра».

Слева от шоссе лежит Маатра — бывшее помещичье имение. В этих местах в 1858 г. произошло крупное крестьянское восстание. Крестьяне отказались нести дополнительную барщину, разгромили приказный в Маатра каменный отряд и сожгли усадьбу. Здесь соорудили памятник «Война в Маатра».

Слева от шоссе лежит Маатра — бывшее помещичье имение. В этих местах в 1858 г. произошло крупное крестьянское восстание. Крестьяне отказались нести дополнительную барщину, разгромили приказный в Маатра каменный отряд и сожгли усадьбу. Здесь соорудили памятник «Война в Маатра».



Пярну. Памятник Ладис Койдула



Рига: Советский Дом культуры

Таллин—столица Эстонской ССР, политический, культурный и промышленный центр республики, крупный порт на Балтийском море и важный железнодорожный узел.

Первое письменное упоминание о Таллине встречается у арабского географа Иадиси и относится к 1154 г. В русских былинах и летописях Таллин был известен как „Леденец“ и „Колывань“, позже он назывался „Ревель“.

Таллин богат историческими и архитектурными памятниками. Наиболее интересные из них—Вышгородский замок с башней „Длинный Герман“, церковь Олая в стиле ранней готики (XIII в.), здание ратуши XIV в., самая старая аптека в нашей стране (1422 г.), Туристская база располагается в здании XV века „Три сестры“, имеющая своеобразный фасад с тремя неравномерными фронтонами.

У Таллина славное революционное прошлое. С 1901 г. по 1904 г. здесь жил М. И. Калинин. В городе ему поставлен памятник.

В 1905 году таллинские рабочие присоединились к всеобщей забастовке. Царское правительство жестоко с ними расправилось, расстреляв демонстрацию на площади у оперного театра. Об этом событии напоминает установленный здесь памятник.

Под руководством Коммунистической партии во главе с В. Э. Кингисепом таллинский пролетариат боролся с самодержавием и капитализмом. В 1922 г., когда в Эстонии свирепствовал жестокий белый террор, В. Э. Кингисеп был расстрелян. Теперь вблизи площади Победы ему установлен памятник.

В 1940 г. Эстония вошла в состав Советского Союза. В Таллине поставлен памятник первому председателю Совета Народных Комиссаров Эстонской ССР, организатору обороны города во время гитлеровского нашествия Иоханнесу Лауритину.

Во время немецко-фашистской оккупации промышленность Таллина пришла в упадок. Теперь она полностью восстановлена на более современной основе и развивается бурными темпами.

В республике создана Академия наук Эстонской ССР, объединяющая свыше 10 научно-исследовательских институтов.



Таллин. Вышгородский замок

В Таллине несколько ВУЗов, театр оперы и балета, филармония, драматические театры, много кинотеатров, домов культуры и др. культурных учреждений. На восточной окраине Таллина, на берегу залива раскинулся парк „КадрIORг“, созданный по указанию Петра I. В парке находится домик-музей Петра I с хорошо сохранившейся обстановкой того времени. В здании бывш. царского дворца (архитекторы Микетти и Земцов) сейчас размещается художественный музей.

„КадрIORг“—любимое место отдыха жителей Таллина. Здесь находится стадион и зоологический сад. Рядом с парком — территория Певческого поля, где периодически устраиваются „праздники песни“.

На берегу залива стоит памятник погибшему в 1893 г. русскому военному кораблю „Русалка“ (скульптор Адамсон). Памятник был сооружен в 1902 г. на средства, собранные по подписке. В годы царизма у этого памятника собирались на митинги революционные рабочие.

Недалеко от памятника „Русалка“ высится фигура матроса. Это памятник на могиле Героя Советского Союза Евгения Никонова, погибшего в 1941 г. от рук фашистских палачей.

Один из любимых таллинцами пригородов—курортное место Пирита с сосновым лесом и чудесным морским пляжем.

В Пирита находятся развалины церкви монастыря св. Бригитты. Из Таллина туристы выезжают в Ленинград.

На протяжении первых ста километров леса мало, нередко видны болота. Населенные пункты особенно часты после автобусной остановки „Витна“ на 73 км от Таллина. Интересен город Раквере, основанный в XIII в. Ныне это благоустроенный районный центр, в котором получила развитие пищевая промышленность, имеются школы и два техникума.

Вблизи Азери дорога подходит к краю обрыва и взору путешественников открывается гладь Финского залива.

Еще через несколько километров пути показываются силуэты шахт и горы отвальной породы. Это главный сланцевый район Эстонии — так называемый „Эстонский Донбасс“. Он тянется полосой протяженностью в 120 км от Раквере почти до р. Нарвы. Добываемые здесь сланцы перерабатываются в горючий газ, который подается по газопроводам в Таллин и Ленинград.

Быстро меняется облик этого района. Кохтла-Ярве из небольшого заводского поселка превратился в благоустроенный промышленный город. Радуют глаз большие новые дома, здания магазинов, кинотеатр. При въезде—окруженный цветником большой памятник В. И. Ленину.

Город Нарва, расположенный на левом берегу одноименной реки, был основан в XIII веке. В XVIII веке, при Петре I, он был окончательно присоединен к России.

Интересным памятником прошлого являются остатки Командорского замка и крепости Ивангорода, стоящих друг против друга на берегах реки Нарвы. Боевой славы овенны страницы истории этих мест. С боями под Нарвой в 1918 г. связано рождение Советской Армии. Во время Великой Отечественной войны город был сильно разрушен, в руины превратились жилые дома и корпуса старейшего предприятия — Креггольмской мануфактуры. В послевоенные годы предприятие полностью восстановлено, его цехи оснащены новейшей техникой.

Река Нарва является границей между Эстонской ССР и РСФСР. На правом берегу начинается территория Ленинградской области.



Ленинград. Вид на Биржу

В 124 км от Ленинграда—Кингисеп (бывш. Ябург)—город Ленинградской области, переименованный в память В. Э. Кингисепа — одного из организаторов и руководителей Коммунистической партии Эстонии. Город основан новгородцами в 1384 г. как крепость Яи.

Путешественники прибывают в Ленинград — город-герой, крупнейший промышленный, научно-технический и культурный центр. Ленинград — колыбель Великой Октябрьской социалистической революции. В Октябрьские дни 1917 года отсюда началось триумфальное шествие Советской власти.

ЛЕНИНГРАД



Ленинград. Памятник Петру I на площади Демокристов

Большой интерес представляют историко-революционные памятники Ленинграда, среди которых особое место занимают Смольный и Зимний дворцы, легендарный крейсер „Аврора“. В городе много мест, связанных с жизнью и деятельностью В. И. Ленина и С. М. Кирова.

Ленинград славен прекрасными архитектурными ансамблями, созданными лучшими зодчими: В. В. Растрелли, В. И. Баженовым, К. И. Росси и др.; многочисленными музеями, в числе которых музей мирового значения—Эрмитаж, Русский музей, Петропавловская крепость, Исаакиевский собор и др.

На Пискаревском кладбище в Братских могилах покоятся защитники Ленинграда, с беспримерным героизмом оборонившие свой город от немецко-фашистских захватчиков во время блокады, длившейся 900 дней.

Подробные сведения о Ленинграде турист получит, обратившись к путеводителю по Ленинграду.

Из Ленинграда в Москву туристы выезжают по Московскому проспекту: у Средней ротонды поворот влево; начинается Московское шоссе (ближе к Москве оно называется Ленинградским).

Вправо от шоссе уходят дороги к г. Пушкину (ранее Царское Село). В Царском Селе лицей в 1813—1817 гг. учился А. С. Пушкин. Город известен памятниками архитектуры и паркового искусства XVIII—XIX вв. Особенно интересны дворцы Большой Екатерининский и Александровский, громадные парки с павильонами и гротами.

Далее на пути туристов — г. Тосно, расположенный на берегу славянской реки, впадающей в Неву. Хорошее шоссе связывает Тосно с Гатчиной, где сохранился дворцово-парковый ансамбль XVIII века.

На 39 км от Тосно — последняя на этом пути крупный населенный пункт Ленинградской области — Лобань.



Мемориал «Царские пещеры» в России



В Лобани жил и работал Н. Г. Чернышевский, сюда летом 1860 г. приехал Т. Г. Шевченко. Ныне Лобань — благоустроенный город. У входа установлен памятник П. П. Мельникову — одному из авторов проекта железной дороги Москва — Петербург.

За Лобанью дорога ответвляется вправо на Лугу и далее на Псков. В Сабриных (это уже Новгородская обл.) отмечен мемориальной доской дом известного русского писателя Глеба Успенского. Здесь бывали писатели В. Г. Короленко и В. М. Гаршин; художник Н. А. Ярошенко написал в Сабриных портрет Г. Успенского, хранящийся в Третьяковской галерее. На 120 км от Ленинграда — г. Чудово, районный центр Новгородской области.

От Чудова магистраль поворачивает к Новгороду.

Новгород — крупный областной промышленный город с предпринятыми созидного и республиканского значения. В Новгороде педагогический институт, драматический театр. Одновременно это город-музей с ценнейшими памятниками старины.

О Новгороде Великом, как называли его истары, есть упоминания в очень древних летописях. Новгородский кремль («Детинец»), стоящий на левом берегу Волхова, один из самых древних, сохранившихся в России. Более 900 лет стоит в Новгородском кремле Софийский собор — замечательный памятник древнерусского зодчества и живописи. Большой интерес представляет построенная в 1443 г. башня «Часовня».

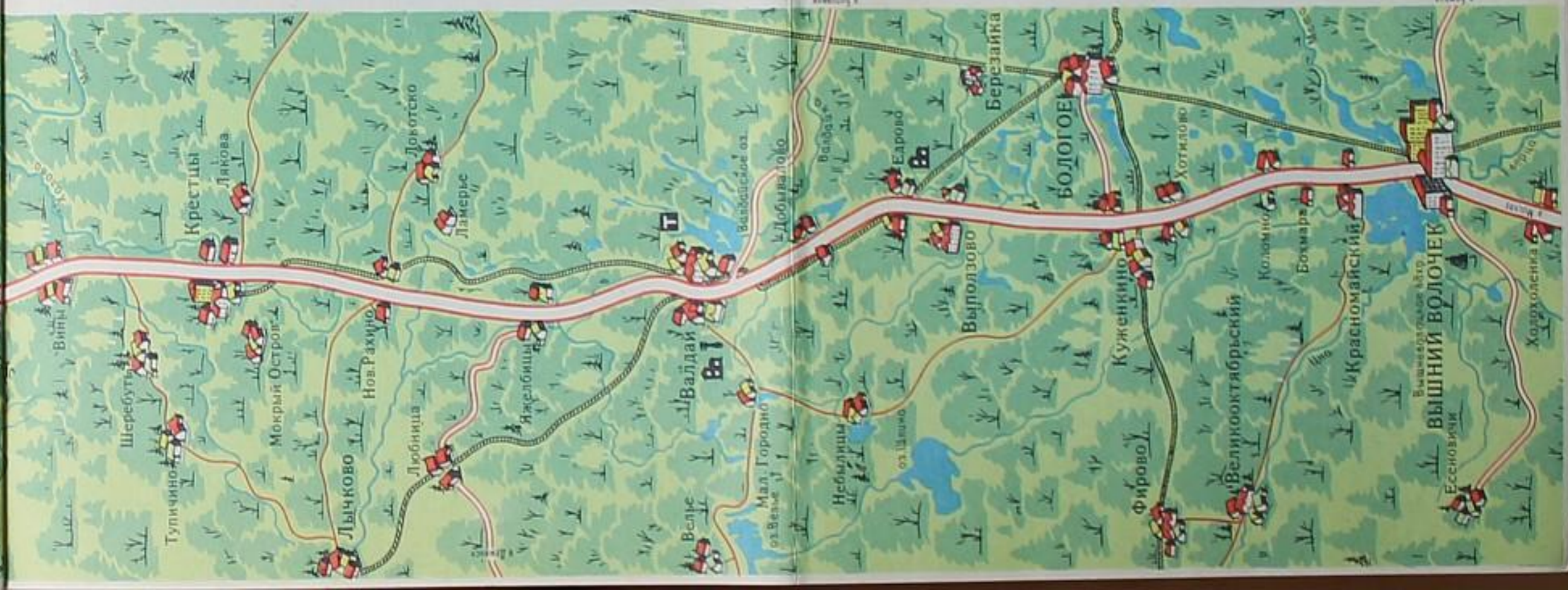
В 1862 г. на центральной площади кремля открыт памятник тысячелетия России (скульптор М. О. Микешин). Немецко-фашистские захватчики пытались увести снятые с этого памятника фигуры. К счастью, выполнить это им не удалось. Памятник полностью восстановлен и вновь открыт в 1944 г.

На этой же площади кремля находится здание бывших пристовских мест. Установленная на здании мемориальная доска напоминает, что здесь, в канцелярии губернского правления, во время ссылки (в 1841—1842 гг.) работал великий русский революционер-демократ А. И. Герцен.

На кладбище в кремле похоронены герои гражданской войны и участники освобождения Новгорода от немецко-фашистских захватчиков в 1944 г.

Туристам следует осмотреть также расположенное почти напротив кремля, на правом берегу Волхова Ярославово дворище, где некогда соби-ралось вече и где сохранились интересные архитектурные сооружения XII—XVI вв.

Из Новгорода в Москву туристы выезжают по ул. Горького.



Автоматическая поворачивает на юго-восток и, пройдя далее около 200 км по территории Новгородской области, вступает в пределы соседней области.

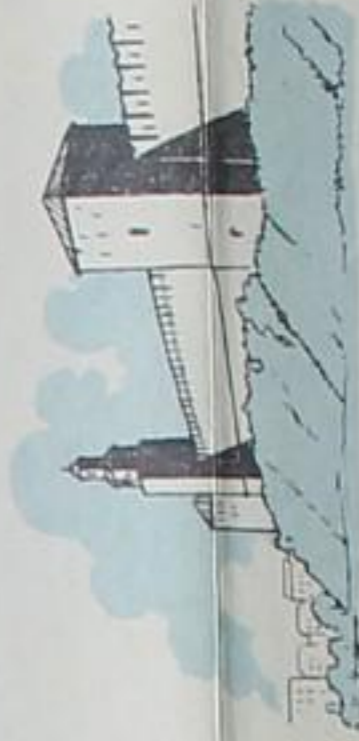
Начинается территория Калининской области. Первый населенный пункт на пути туристов — Выполозово. Вскоре машина приближается к берегу Вышневолоцкого водохранилища — период по времени возникновения искусственной водной системы в России. Движение по ней началось в 1709 г. На 420 км — г. Вышний Волочек.

В древние времена торговые пути с верховья Волги к Балтийскому морю проходили по рекам и суконутым «волокам» между ними.

Вышний Волочек располагается как раз на «волоке» из реки Тьерицы (притока Волги) в р. Мсту. Отсюда город и получил свое название (в отличие от «нижнего волока» около Борозинки). Особенно возросло торговое значение Вышневолоцкого водохранилища в XVIII в. в связи со строительством при Петре I уплочного выше Вышневолоцкой водной системы. Однако, после сооружения Тихвинской и Марининской водных систем, Вышневолоцкая система кратала свое существование как транзитный путь и теперь используется только для сплава и местных перевозок.

Сохранился дом строителя Вышневолоцкой водной системы бывшего крепостного М. И. Сердюкова.

С историей города знакомит материалы краеведческого музея. Совершенно Вышний Волочек — второй по экономическому значению и численности населения город Калининской области. Ведущей является текстильная промышленность. Вей стране известно имя работницы Вышневолоцкого хлопчатобумажного комбината Героя Социалистического Труда Валентины Гагановой.



Новгородский Кремль

При поездке к Торжку — селение Прутин. На кладбище этого села — памятник на могиле А. П. Керн, которая А. С. Пушкин посвятил свое стихотворение «Я рочно чудное мновенье».

Еще ближе к Торжку, в бывшей помещичьей усадьбе разместился саматорий «Митино» с прекрасным парком.

Торжок — древний город; первое упоминание о нем относится к 1015 г. Возникший на берегу р. Терьги, он был важным центром Новгородско-Суздальской торговли и крепостью.

В настоящее время это районный центр Калининской области. Возстановлена бывшая слобода Торжка как центра золотыхых и кружевных промыслов. Уникальные художественные изделия, созданные заширини замечательными мастерами, экспонировались на всесоюзных и международных выставках.

От Торжка до Калининна около 60 км. Шоссе пересекает р. Терьгу, на правом берегу которой расположено село Медное. Установленные здесь памятник героям Великой Отечественной войны напоминает о жестоких боях, проходивших в этом районе.

На 547 км г. Калинин (в прошлом Тьерь) — областной город, крупная железнодорожная станция и речной порт на Волге. Вьезжающие в Калинин со стороны Ленинграда поражают сначала в левобережной части города, где находится новый речной вокзал. Здесь, на Первомайской набережной поставлен памятник Афанасию Никитину, терскому купцу, который в XV веке одним из первых европейцев посетил Индию и описал свое путешествие в книге «Хождение за три моря» (памятник работы С. М. Орлова и архитектора Г. А. Захарова).

Центр города расположен на правом высоком берегу р. Волги. Главная его магистраль — Советская улица с площадями Ленина, Советской и Пушкинских. Очень интересны краеведческий музей и картинная галерея с ценными работами художников XVIII — XX вв. Важное значение для города имеет построенный в 1937 г. канал им. Москвы.


Большой интерес представляет бывш. Путевой дворец Екатерины II (начат в 1763 г. М. Ф. Казаковым, частично перестроен в 1809 г. К. И. Росси). Установлен памятник М. И. Калининну, урочищу села Берхинея Троица бывш. Тверской губ. В честь этого выдающегося деятеля советского государства в 1931 г. город получил свое нынешнее наименование.

Известны педагогический, политический, медицинский институты, техникумы, школы, драматический театр, филармония. В Путевом дворце Екатерины II размещены краеведский музей и картинная галерея с ценными работами художников XVIII — XX вв. Важное значение для города имеет построенный в 1937 г. канал им. Москвы.

От Калининна до Москвы — 149 км. На пути — село Гордино, в прошлом город Тверского княжества, называвшееся Вертезин.

Много замечательных людей, произведших по тракту Москвы — Петербурга, останавливались в Гордино. А. Н. Радищев упоминает его в своем «Путешествии из Петербурга в Москву». Были здесь И. А. Крылов, А. С. Пушкин, М. Ю. Лермонтов, М. Е. Салтыков-Щедрин и другие русские писатели. В настоящее время Гордино — большой многоотраслевой союз Конковского района Калининской области.

На одном из домов установлена мемориальная доска, напоминающая о том, что сюда в Гордино, после освобождения ее



Памятник Афанасию Никитину

КАЛИНИН

от немецко-фашистских захватчиков, 13 января 1942 г. приехал М. И. Калинин.

На берегу Волги сохранились древнее городище и церковь — памятник архитектуры XV века.

За Городней дорога идет вдоль Волги. Через 3 км пути справа видна арка, обозначающая въезд на торфо-опытную станцию (ТОС)

Всесоюзного научно-исследовательского института торфяной промышленности. В километре от ТОС, на берегу Волги — Ново-Мелковская туристская база. Рядом с ней дом отдыха «Чайка» и Дом рыбака и охотника.

Вспреди Ивановское водохранилище или так называемое Московское море. Отступив после Ново-Мелкова от Волги, автомагистраль по земляной дамбе и мосту пересекает Шохонский плес этого водохранилища — затопленное русло рек Шоши и Ламы. Протяженность плеса около 30 км, ширина местами достигает 17 км. У устья Шоши до 1937 г. стояла деревня Низовка, в которой сохранился дом поэта-демократа С. Д. Дрожжина. Этот дом перенесен в поселок Новоавидовский и в нем открыт музей, экспонаты которого знакомат посетителей с творчеством крестьянского поэта.

На южном берегу водохранилища — селение Безбородово, часто посещаемое рыбаками и охотниками. Вскоре после Завидово территории Калининской области кончается: Спас-Заудок относится уже к Московской области.

До Москвы осталось около 100 км. Через 20 км машина въезжает в г. Клин — один из старинных русских городов, упоминаемый в летописи 1234 г. Из памятников старин интересна церковь XVI века на территории бывшего Успенского монастыря.

Клин и его окрестности занимают важное место в биографии П. И. Чайковского. В 1885 — 1893 гг. он жил неподалеку от города в Майданове и Фроловском, а затем в самом Клину, в маленькой уютной усадьбе на окраине города. Ныне здесь дом-музей П. И. Чайковского.

Неподалеку, в Демьянове в 1811 г. останавливался А. С. Пушкин. В Демьянове жил философ и социолог В. И. Танеев (брат композитора С. И. Танеева), Карл Маркс, с которым В. И. Танеев состоял в переписке, называл его «преданным другом освобождения народов». В 1946 г. на доме В. И. Танеева была установлена мемориальная доска.

Клин и другие достопримечательные места Подмосковья подробно описаны в целом ряде путеводителей и здесь можно ограничиться самыми краткими сведениями.

После Клина дорога пересекает Клинско-Дмитровскую гряду и местами поднимается на высоту до 300 м над уровнем моря.

На 45 км от Москвы — Солнечногорск, центр промышленного и сельскохозяйственного района Московской области.

В 1920 г. в Солнечногорск приехал В. И. Ленин; дом, где останавливался Владимир Ильич, отмечен мемориальной доской. В центре города — памятник на братской могиле воинов Советской Армии.

Рядом с городским парком Солнечногорска (слева по ходу машины) — живописное Сенежское озеро. Это искусственный водоем, созданный в первой половине прошлого века на месте небольшого озера ледникового происхождения. У озера расположено несколько домов отдыха и Дом рыбака.

Шоссе пересекает линию железной дороги и приближается к городу-спутнику Зеленоград.

В 5 — 6 км от шоссе, вблизи станции Фирсановка, находится усадьба Серединого, принадлежавшая бабушке М. Ю. Лермонтова. Здесь юный поэт проводил в 1829 — 1832 гг. каждое лето. Расположенный теперь в этой усадьбе санаторий называется «Мичурин». В парке установлены обелиск с надписью «Певцу любви и печали» и бюст поэта.

В селении Черная Грязь в прошлом веке находилась почтовая станция, где останавливались А. Н. Радищев, А. С. Пушкин, В. Г. Белинский, А. И. Герцен, Н. В. Гоголь и др. Знание этой почтовой станции сохранилось и в нем размещена больница.

У черты Москвы — г. Химки. На берегу Химкинского водохранилища среди большого парка — здание Северного речного вокзала (архитектор А. М. Рухляев). По другую сторону шоссе — молодая поросль парка Дружбы, заложеного участниками VI Всемирного фестиваля молодежи и студентов в Москве летом 1957 г.



ДОРОЖНЫЕ ЗНАКИ И УКАЗАТЕЛИ

ПРЕДУПРЕЖДАЮЩИЕ ЗНАКИ



ЗАПРЕЩАЮЩИЕ ЗНАКИ



ПРЕДПИСЫВАЮЩИЕ ЗНАКИ



УКАЗАТЕЛЬНЫЕ ЗНАКИ



ДОПОЛНИТЕЛЬНЫЕ ТАБЛИЧКИ К ЗНАКАМ



ДОРОЖНЫЕ УКАЗАТЕЛИ



СХЕМА РАСПОЛОЖЕНИЯ МАРШРУТОВ



Примечание: в тексте описания - автомаршрута от Москвы до Минска километраж указан от Мавзолея В.И.Ленина